

### Met eigen vervoer



TimeTell B.V.  
Willem de Bijelaan 147  
2274 KV Voorburg  
Tel: 070 - 311 48 11

#### Vanuit Utrecht

- Volg de A12 richting Den Haag
- Neem afslag 4 - Voorburg

#### Vanuit Rotterdam

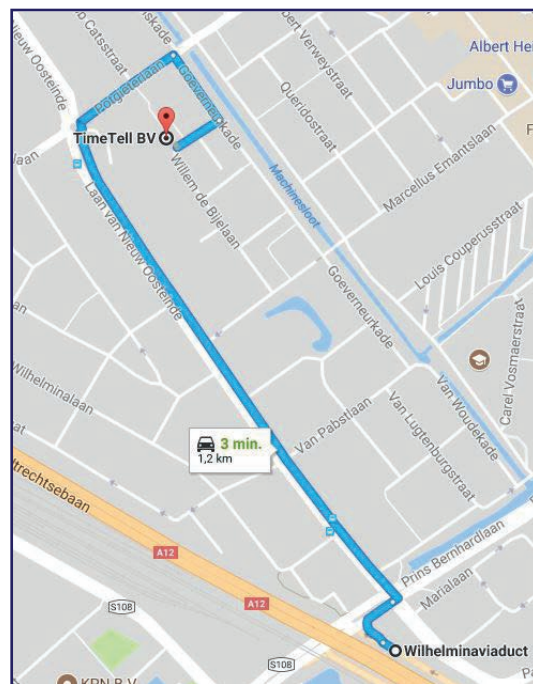
- Volg de A4 of de A13 richting Den Haag
- Volg op het knooppunt Prins Clausplein de A12 richting Den Haag
- Neem afslag 4 - Voorburg

#### Vanuit Amsterdam

- Volg de A4 richting Den Haag
- Volg op het knooppunt Prins Clausplein de A12 richting Den Haag
- Neem afslag 4 - Voorburg

#### Vanaf afslag 4 - Voorburg (zie kaart hiernaast)

- Ga aan het einde van de afslag bij het stoplicht rechtsaf naar Voorburg
- Direct daarna bij de stoplichten linksaf naar de Laan van Nieuw Oosteinde
- Op de Laan van Nieuw Oosteinde bij de eerste rotonde rechtsaf
- Daarna 2x rechtsaf en dan komt u uit op de Willem de Bijelaan.
- Het TimeTell pand ligt rechts in de bocht
- U kunt parkeren aan de straat of op de 2 bezoekers plaatsen naast het pand



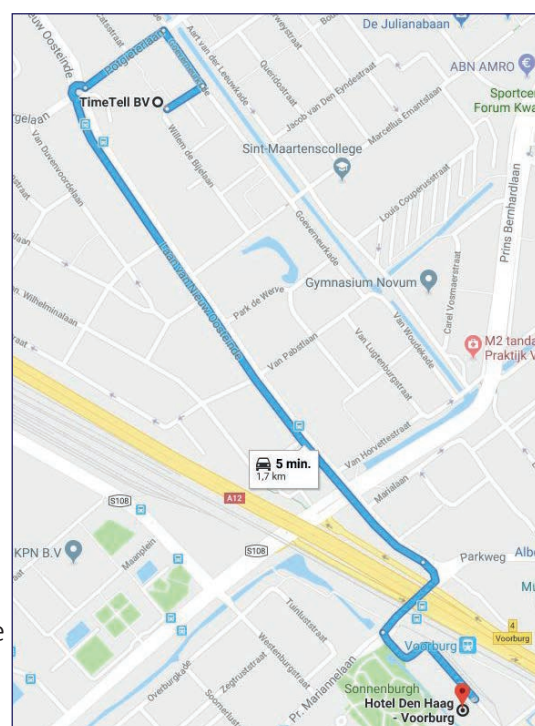
### Naar Hotel Den Haag-Voorburg vanaf TimeTell

Hotel Den Haag Voorburg, Stationsplein 8, 2275 AZ Voorburg  
Tel: 070 8332210, E-mail: [info@hoteldenhaag-voorburg.nl](mailto:info@hoteldenhaag-voorburg.nl)

- Ga vanuit TimeTell linksaf de Willem de Bijelaan op.
- Sla daarna linksaf de Goeverneurkade op.
- Sla vervolgens linksaf de Monsigneur van Steelaan op.
- Neem op de rotonde de derde afslag naar de Laan van Nieuw Oosteinde.
- Sla na 1 km rechtsaf naar de Pr. Mariannelaan.
- Ga na 160m linksaf het Stationsplein op.
- Het hotel is na 200m aan uw rechterhand.

Het hotel beschikt over een parkeergarage. Hier kunt u tegen gereduceerd gastentarieff van gebruik maken.

**Met het OV** - Het hotel is ook goed bereikbaar met buslijn 45. Stapt u op bij Halte Potgieterlaan op de Laan van Nieuw Oosteinde en twee haltes verder weer uit op Station Voorburg. Hiervandaan is het nog 300 meter lopen naar het hotel.



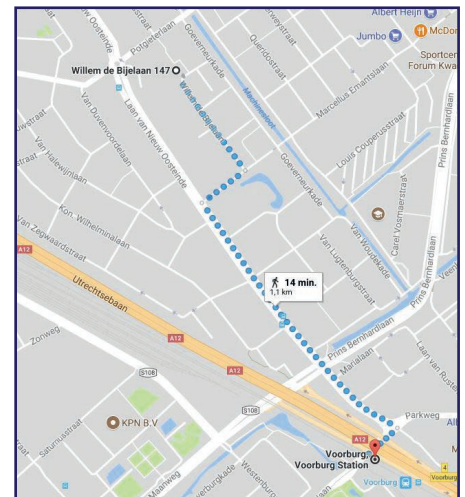
## Routebeschrijving naar TimeTell met het Openbaar vervoer

### Station Voorburg

Op Station Voorburg stopt de intercity richting Utrecht en Den Haag Centraal.

**Met het OV** - Neem bus 45 richting Den Haag via Voorschoten. Stap uit bij halte Potgieterlaan.

**Te voet (+/- 15 min)** - Loop via de Pr. Mariannelaan de Laan van Nieuw Oosteinde op in noordelijke richting. Sla rechtsaf de Prins van Lignestraat op, ga vervolgens linksaf de Willem de Bijelaan op. Als u de laan uitloopt ziet u het pand van TimeTell recht voor u in de bocht.

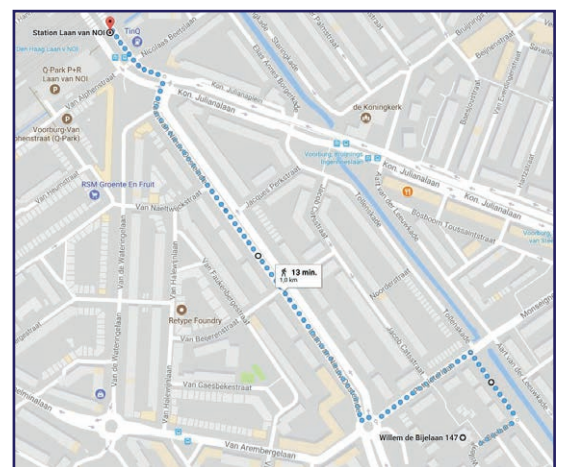


### Station Laan van NOI

Op Station Laan van NOI komt iedere 4 minuten een Randstad Rail aan. Daarnaast stoppen hier ook de intercity's richting Amsterdam en Rotterdam.

**Met het OV** - Neem Tram 2 richting Leidschendam. Stap uit bij Halte Mgr. van Steelaan.

**Te voet (+/- 10 min)** - Loop de Laan van Nieuw Oosteinde af in zuidelijke richting. Sla linksaf de Potgieterlaan op, ga vervolgens rechtsaf de Goeverneurskade in, daarna weer rechtsaf de Willem de Bijelaan op.

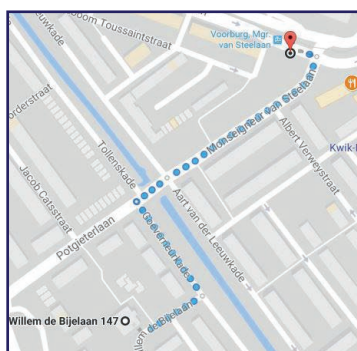


### Station Den Haag Centraal

**Met het OV** - Neem Tram 2 richting Leidschendam. Stap uit bij Halte Mgr. van Steelaan.

### Looproute vanaf Halte Mgr. van Steelaan

Sla rechtsaf de Potgieterlaan op, ga vervolgens linksaf de Goeverneurskade op, daarna rechtsaf de Willem de Bijelaan in.



### Looproute vanaf Halte Potgieterlaan

Loop in noordelijke richting de Laan van Nieuw Oosteinde op. Ga op de rotonde rechtsaf de Potgieterlaan op. Ga vervolgens rechtsaf de Goeverneurskade op, daarna weer rechtsaf de Willem de Bijelaan in.

